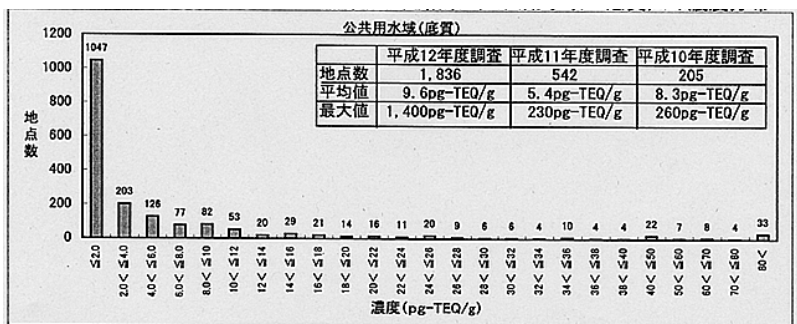


図表2 平成12年度ダイオキシン類環境測定結果（公共用水域 底質）の濃度分布

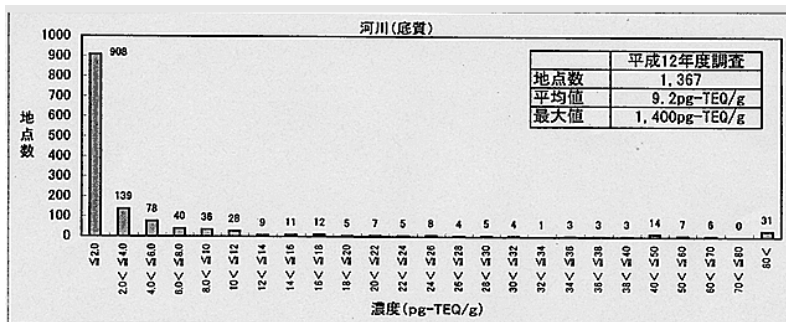
ホーム > 政策分野・行政活動 > 審議会・委員会等 > 答申一覧 > ダイオキシン類対策特別措置法に基づく水質の汚濁のうち水底の底質の汚染に係る環境基準の設定等について（答申） > 図表2 平成12年度ダイオキシン類環境測定結果（公共用水域 底質）の濃度分布

図表2 平成12年度ダイオキシン類環境測定結果（公共用水域 底質）の濃度分布

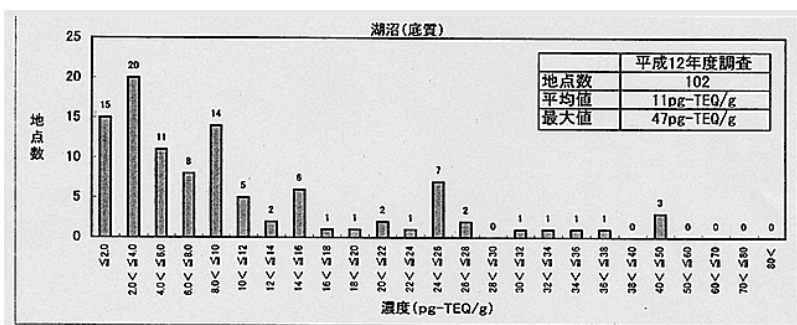
●公共用水域（底質）



●河川（底質）

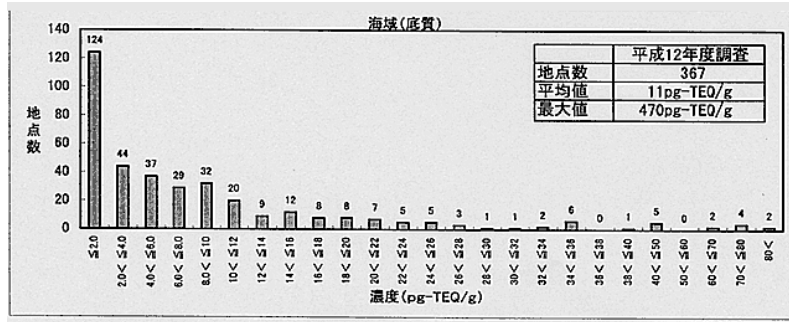


●湖沼（底質）



●海域（底質）

- + 環境省のご案内
- 政策分野・行政活動
 - [お知らせ一覧](#)
 - [審議会・委員会等](#)
 - [重点施策・予算情報](#)
 - [税制改正関係情報](#)
 - [行政事業レビュー](#)
 - [政策評価](#)
 - [国会提出法律案](#)
 - [公文書管理](#)
 - [府省共通公開資料等](#)
- + 環境基準・法令等
- + 白書・統計・資料
- + 申請・届出・公募
- + 報道・広報



環境省 (法人番号1000012110001)

〒100-8975 東京都千代田区霞が関1-2-2 中央合同庁舎5号館 TEL 03-3581-3351(代表) [地図・交通案内](#)

[環境省ホームページについて](#) | [著作権・リンクについて](#) | [プライバシーポリシー](#) | [環境関連リンク集](#)

Copyright Ministry of the Environment Government of Japan. All rights reserved.