

S-8報告書概要 修正事項について(2014年11月10日)

2014年3月18日版に公表した報告書の内容に一部修正事項があります。

■報告書概要 修正箇所

P11: 図1(5)-1「(未発表)」と加筆

P12: 「作付適地」→「栽培適地」に修正

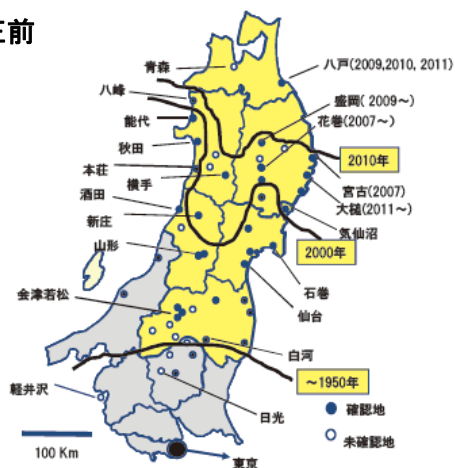
P.14: 図1(8)-1 ヒトスジシマカ分布域の拡大(1998~2012)の修正

P.15: (上)図1(9)-4 砂浜浸食による被害額(RCP2.6)(下)図1(9)-5 砂浜浸食による被害額(RCP8.5)の修正

P.19: 図3-1 メコンデルタにおける脆弱な地域の推定の修正

P.14: 図1(8)-1 ヒトスジシマカ分布域の拡大(1998~2012)の修正

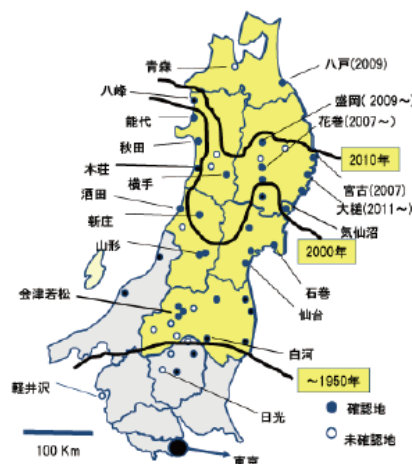
修正前



年平均気温が11℃以上の地域に定着し、分布域は温暖化によって北上する

図1(8)-1 ヒトスジシマカ分布域の拡大(1998~2012)

修正後



年平均気温が11℃以上の地域に定着し、分布域は温暖化によって北上する

図1(8)-1 ヒトスジシマカ分布域の拡大(1998~2012)

※修正内容

ヒトスジシマカ分布に関し、八戸の分布時期を2009年と修正した。

P.15: 図1(9)-4 砂浜浸食による被害額(RCP2.6)
 (下) 図1(9)-5 砂浜浸食による被害額(RCP8.5)の修正

修正前

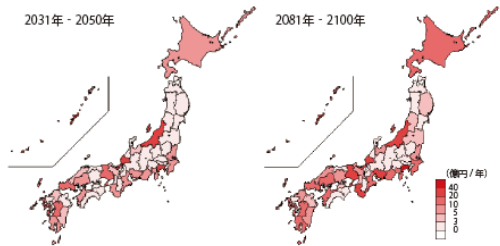


図1(9)-4 砂浜浸食による被害額 (RCP2.6)

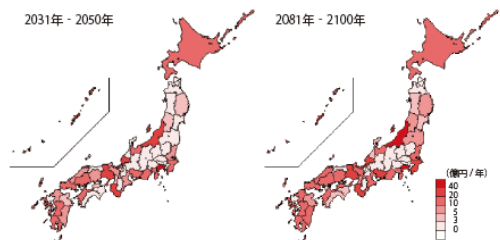


図1(9)-5 砂浜浸食による被害額 (RCP8.5)

修正後

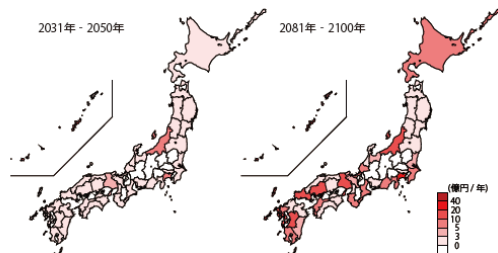


図1(9)-4 砂浜浸食による被害額 (RCP2.6)

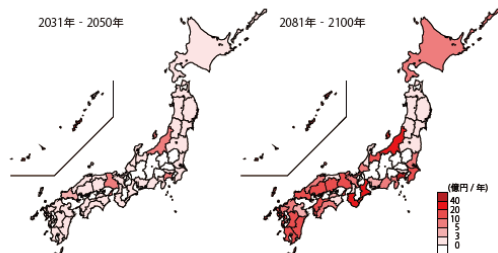


図1(9)-5 砂浜浸食による被害額 (RCP8.5)

※修正内容
 海面上昇量の再計算に伴い、被害額の再計算を行った。

P.19: 図3-1 メコンデルタにおける脆弱な地域の推定の修正

修正前



図3-1 メコンデルタにおける脆弱な地域の推定³⁻¹

修正後



図3-1 メコンデルタにおける脆弱な地域の推定³⁻¹

※修正内容
 地名が抜けている省の追加修正を行った。